

Выписка из Единого государственного реестра недвижимости об объекте недвижимости

Сведения о характеристиках объекта недвижимости

На основании запроса от 23.11.2020, поступившего на рассмотрение 23.11.2020, сообщаем, что согласно записям Единого государственного реестра недвижимости:

Раздел 1 Лист 1

Земельный участок	
вид объекта недвижимости	
Лист №1 Раздел 1	Всего листов раздела 1: 3
Всего разделов: 8	
Всего листов выписки: 21	
23 ноября 2020г. № КУВИ-999/2020-288898	
Кадастровый номер:	67:27:0020458:1276
Номер кадастрового квартала:	67:27:0020458
Дата присвоения кадастрового номера:	09.10.2020
Ранее присвоенный государственный учетный номер:	данные отсутствуют
Адрес (местоположение):	Российская Федерация, Смоленская область, городской округ город Смоленск, г. Смоленск, Краснинское шоссе, зем. уч. №32Б
Площадь, м2:	11463 +/- 17
Кадастровая стоимость, руб.:	18372667.14
Кадастровые номера расположенных в пределах земельного участка объектов недвижимости:	данные отсутствуют
Кадастровые номера объектов недвижимости, из которых образован объект недвижимости:	67:27:0020458:12
Кадастровые номера образованных объектов недвижимости:	данные отсутствуют
Категория земель:	Земли населенных пунктов
Виды разрешенного использования:	многоэтажная жилая застройка (высотная застройка) - для многоэтажного жилищного строительства
Сведения о кадастровом инженере:	3593, образованием трех земельных участков путем раздела земельного участка с кадастровым номером 67:27:0020458:12, 17/02-4-2020, 2020-02-17
Сведения о лесах, водных объектах и об иных природных объектах, расположенных в пределах земельного участка:	данные отсутствуют
Сведения о том, что земельный участок полностью или частично расположен в границах зоны с особыми условиями использования территории или территории объекта культурного наследия:	данные отсутствуют
Сведения о том, что земельный участок расположен в границах особой экономической зоны, территории опережающего социально-экономического развития, зоны территориального развития в Российской Федерации, игровой зоны:	данные отсутствуют

полное наименование должности		инициалы, фамилия
-------------------------------	--	-------------------

М.П.
: 499363085956246297604825293765649464434

: 04.02.2020 04.05.2021

Земельный участок			
вид объекта недвижимости			
Лист №2 Раздел 1	Всего листов раздела 1: 3	Всего разделов: 8	Всего листов выписки: 21
23 ноября 2020г. № КУВИ-999/2020-288898			
Кадастровый номер:		67:27:0020458:1276	
Сведения о том, что земельный участок расположен в границах особо охраняемой природной территории, охотничьих угодий, лесничеств, лесопарков:		данные отсутствуют	
Сведения о результатах проведения государственного земельного надзора:		данные отсутствуют	
Сведения о расположении земельного участка в границах территории, в отношении которой утвержден проект межевания территории:		данные отсутствуют	
Условный номер земельного участка:		данные отсутствуют	
Сведения о принятии акта и (или) заключении договора, предусматривающих предоставление в соответствии с земельным законодательством исполнительным органом государственным органом власти или органом местного самоуправления, находящегося в государственной или муниципальной собственности земельного участка для строительства наемного дома социального использования или наемного дома коммерческого использования:		данные отсутствуют	
Сведения о том, что земельный участок или земельные участки образованы на основании решения об изъятии земельного участка и (или) расположенного на нем объекта недвижимости для государственных или муниципальных нужд:		данные отсутствуют	
Сведения о том, что земельный участок образован из земель или земельного участка, государственная собственность на которые не разграничена:		Земельный участок образован из земель или земельного участка, государственная собственность на которые не разграничена. В соответствии с Федеральным законом от 25 октября 2001 г. № 137-ФЗ "О введении в действие Земельного кодекса Российской Федерации" орган Муниципальное образование город Смоленск уполномочен на распоряжение таким земельным участком.	
Сведения о наличии земельного спора о местоположении границ земельных участков:		данные отсутствуют	
Статус записи об объекте недвижимости:		Сведения об объекте недвижимости имеют статус "актуальные"	

полное наименование должности	Инициалы, фамилия
-------------------------------	-------------------

М.П.
: 499363085956248297604825293765649464434

: 04.02.2020 04.05.2021

Земельный участок			
вид объекта недвижимости			
Лист №3 Раздел 1	Всего листов раздела 1: 3	Всего разделов: 8	Всего листов выписки: 21
23 ноября 2020г. № КУВИ-999/2020-288898			
Кадастровый номер:		67:27:0020458:1276	
Особые отметки:		<p>Для данного земельного участка обеспечен доступ посредством земельного участка (земельных участков) с кадастровым номером (кадастровыми номерами): 67:27:0020458:12. Сведения об ограничениях права на объект недвижимости, обременениях данного объекта, не зарегистрированных в реестре прав, ограничений прав и обременений недвижимого имущества: Вид ограничения (обременения): Сервитут; Срок действия: с 06.10.2020; Реквизиты документа-основания: Постановление от 29.09.2020 № 2135-адм выдан: Администрация г. Смоленска. Вид ограничения (обременения): Сервитут; Срок действия: с 06.10.2020; Реквизиты документа-основания: Постановление от 29.09.2020 № 2135-адм выдан: Администрация г. Смоленска. Вид ограничения (обременения): Сервитут; Срок действия: с 06.10.2020. Вид ограничения (обременения): Сервитут; Срок действия: с 06.10.2020. Земельный участок подлежит снятию с государственного кадастрового учета по истечении пяти лет со дня его государственного кадастрового учета, если на него не будут зарегистрированы права. Граница земельного участка пересекает границы земельных участков (земельного участка) с кадастровыми номерами (кадастровым номером) 67:27:0020458:12.</p>	
Получатель выписки:		Мурыгин Сергей Сергеевич	

полное наименование должности		инициалы, фамилия
-------------------------------	--	-------------------

М.П.
: 499363085956248297604825293765649464434

: 04.02.2020 04.05.2021

Выписка из Единого государственного реестра недвижимости об объекте недвижимости

Сведения о зарегистрированных правах

Земельный участок			
вид объекта недвижимости			
Лист №1 Раздел 2	Всего листов раздела 2: 2	Всего разделов: 8	Всего листов выписки: 21
23 ноября 2020г. № КУВИ-999/2020-288898			
Кадастровый номер:		67:27:0020458:1276	

1	Правообладатель (правообладатели):	1.1	данные о правообладателе отсутствуют
2	Вид, номер и дата государственной регистрации права:	2.1	данные отсутствуют
3	Ограничение прав и обременение объекта недвижимости:		
	3.1	вид:	Аренда
		дата государственной регистрации:	18.11.2020 16:05:54
		номер государственной регистрации:	67:27:0020458:1276-67/056/2020-1
		срок, на который установлено ограничение прав и обременение объекта недвижимости:	Срок действия с 18.11.2020 по 23.10.2023
		лицо, в пользу которого установлено ограничение прав и обременение объекта недвижимости:	Общество с ограниченной ответственностью Специализированный застройщик "Континент", ИНН: 6731055101
		основание государственной регистрации:	Договор аренды земельного участка, государственная собственность на который не разграничена, заключенный в городе Смоленске, № 700/н, Выдан 02.11.2020
4	Договоры участия в долевом строительстве:	не зарегистрировано	
5	Заявленные в судебном порядке права требования:	данные отсутствуют	
6	Сведения о возражении в отношении зарегистрированного права:	данные отсутствуют	
7	Сведения о наличии решения об изъятии объекта недвижимости для государственных и муниципальных нужд:	данные отсутствуют	
8	Сведения о невозможности государственной регистрации без личного участия правообладателя или его законного представителя:	данные отсутствуют	
9	Правопритязания и сведения о наличии поступивших, но не рассмотренных заявлений о проведении государственной регистрации права (перехода, прекращения права), ограничения права или обременения объекта недвижимости, сделки в отношении объекта недвижимости	отсутствуют	

полное наименование должности		инициалы, фамилия
-------------------------------	--	-------------------

М.П.
: 499363085956248297604825293765649464434

: 04.02.2020 04.05.2021

Земельный участок			
вид объекта недвижимости			
Лист №2 Раздел 2	Всего листов раздела 2: 2	Всего разделов: 8	Всего листов выписки: 21
23 ноября 2020г. № КУВИ-999/2020-288898			
Кадастровый номер:		67:27:0020458:1276	
10	Сведения об осуществлении государственной регистрации сделки, права, ограничения права без необходимого в силу закона согласия третьего лица, органа:	данные отсутствуют	
11	Сведения о невозможности государственной регистрации перехода, прекращения, ограничения права на земельный участок из земель сельскохозяйственного назначения:	данные отсутствуют	

полное наименование должности		инициалы, фамилия
-------------------------------	--	-------------------

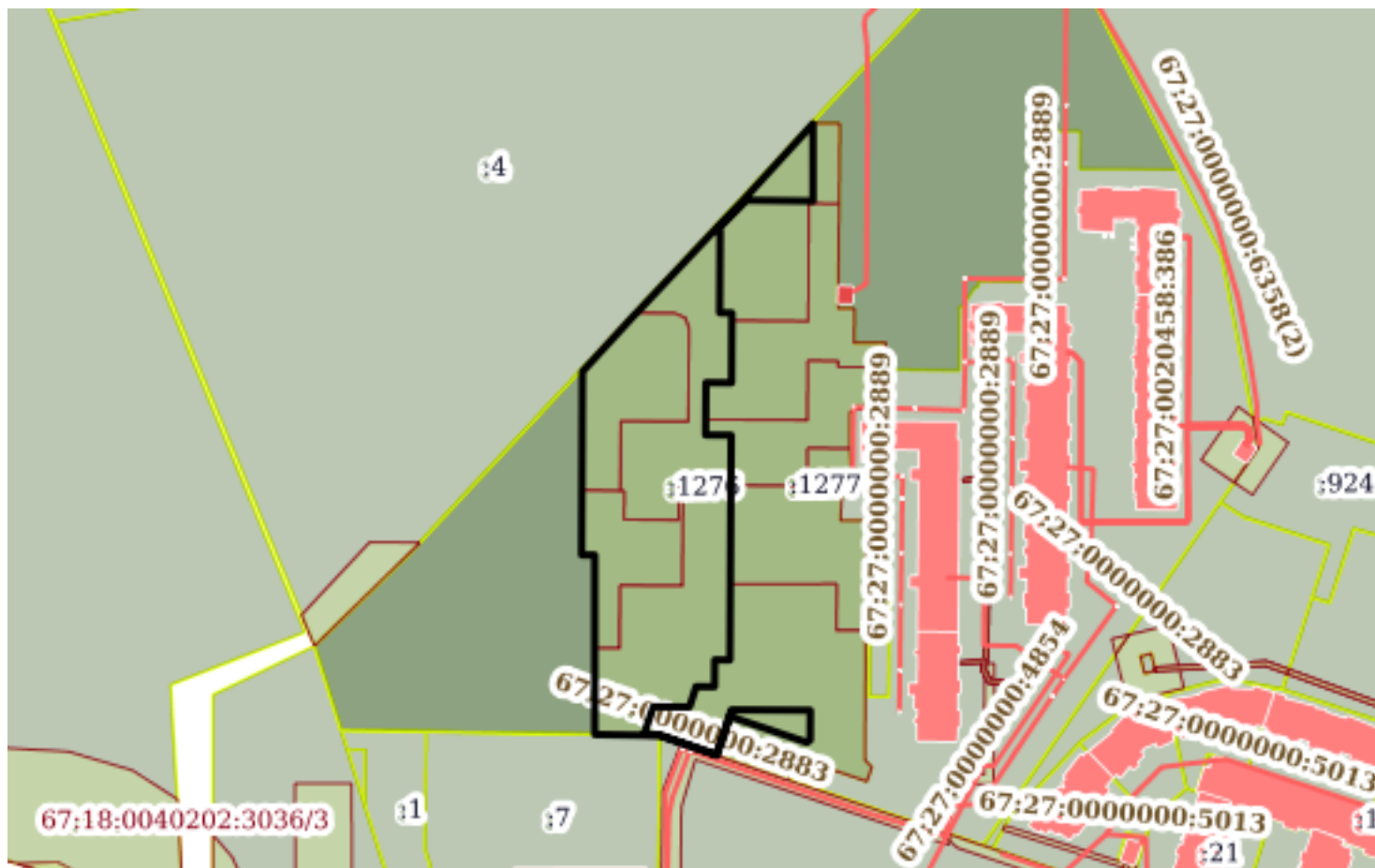
М.П.
: 499363085956248297604825293765649464434

: 04.02.2020 04.05.2021

Выписка из Единого государственного реестра недвижимости об объекте недвижимости
 Описание местоположения земельного участка

Земельный участок			
вид объекта недвижимости			
Лист №1 Раздел 3	Всего листов раздела 3: 1	Всего разделов: 8	Всего листов выписки: 21
23 ноября 2020г. № КУВИ-999/2020-288898			
Кадастровый номер:		67:27:0020458:1276	

План (чертеж, схема) земельного участка



Масштаб 1:3000

Условные обозначения

полное наименование должности	М.П.	инициалы, фамилия
-------------------------------	------	-------------------

499363085956248257604825293765649464434

04.02.2020 04.05.2021

Выписка из Единого государственного реестра недвижимости об объекте недвижимости

Описание местоположения земельного участка

Земельный участок			
вид объекта недвижимости			
Лист №1	Раздел 3.1	Всего листов раздела 3.1: 3	Всего разделов: 8
		Всего листов выписки: 21	
23 ноября 2020г. № КУВИ-999/2020-288898			
Кадастровый номер:		67:27:0020458:1276	

Описание местоположения границ земельного участка							
№ п/п	Номер точки		Дирекционн ый угол	Горизонтальное проложение, м	Описание закрепления на местности	Кадастровые номера смежных участков	Сведения об адресах правообладателей смежных земельных участков
	началь ная	конеч ная					
1	2	3	4	5	6	7	8
1	1.1.1	1.1.2	234°30.0'	1.76	данные отсутствуют	67:27:0020458:1277, 67:27:0020458:12	данные отсутствуют
2	1.1.2	1.1.3	288°38.8'	33.31	данные отсутствуют	67:27:0020458:1277, 67:27:0020458:12	данные отсутствуют
3	1.1.3	1.1.4	333°40.6'	2.12	данные отсутствуют	67:27:0020458:1277, 67:27:0020458:12	данные отсутствуют
4	1.1.4	1.1.5	198°41.4'	19.16	данные отсутствуют	67:27:0020458:1277, 67:27:0020458:12	данные отсутствуют
5	1.1.5	1.1.6	289°9.5'	26.05	данные отсутствуют	67:27:0000000:271, 67:27:0020458:12	данные отсутствуют
6	1.1.6	1.1.7	270°55.7'	27.78	данные отсутствуют	67:27:0020458:7, 67:27:0020458:12	214000, обл Смоленская, г Смоленск, ул Дзержинского, д 9, кв 6 ; данные отсутствуют
7	1.1.7	1.1.8	359°58.1'	37.05	данные отсутствуют	67:27:0020458:1278, 67:27:0020458:12	данные отсутствуют
8	1.1.8	1.1.9	0°0.0'	40.0	данные отсутствуют	67:27:0020458:1278, 67:27:0020458:12	данные отсутствуют
9	1.1.9	1.1.10	270°24.5'	5.62	данные отсутствуют	67:27:0020458:1278, 67:27:0020458:12	данные отсутствуют
10	1.1.10	1.1.11	0°13.6'	27.75	данные отсутствуют	67:27:0020458:1278, 67:27:0020458:12	данные отсутствуют
11	1.1.11	1.1.12	0°15.4'	31.27	данные отсутствуют	67:27:0020458:1278, 67:27:0020458:12	данные отсутствуют
12	1.1.12	1.1.13	0°15.7'	19.69	данные отсутствуют	67:27:0020458:1278, 67:27:0020458:12	данные отсутствуют
13	1.1.13	1.1.14	42°34.0'	32.97	данные отсутствуют	67:27:0020458:1278, 67:27:0020458:12	данные отсутствуют

полное наименование должности		инициалы, фамилия
-------------------------------	--	-------------------

М.П.
: 499363085956246257604825293765649464434

: 04.02.2020 04.05.2021

Земельный участок

вид объекта недвижимости

Лист №2 Раздел 3.1

Всего листов раздела 3.1: 3

Всего разделов: 8

Всего листов выписки: 21

23 ноября 2020г. № КУВИ-999/2020-288898

Кадастровый номер:

67:27:0020458:1276

14	1.1.14	1.1.15	46°3.2`	1.15	данные отсутствуют	67:27:0020458:1278, 67:27:0020458:12	данные отсутствуют
15	1.1.15	1.1.16	43°17.0`	51.47	данные отсутствуют	67:27:0020458:1278, 67:27:0020458:12	данные отсутствуют
16	1.1.16	1.1.17	43°54.7`	15.26	данные отсутствуют	67:27:0020458:1278, 67:27:0020458:12	данные отсутствуют
17	1.1.17	1.1.18	42°22.0`	44.47	данные отсутствуют	67:27:0020458:1278, 67:27:0020458:12	данные отсутствуют
18	1.1.18	1.1.19	179°59.0`	33.21	данные отсутствуют	67:27:0020458:1277, 67:27:0020458:12	данные отсутствуют
19	1.1.19	1.1.20	270°40.8`	28.63	данные отсутствуют	67:27:0020458:1277, 67:27:0020458:12	данные отсутствуют
20	1.1.20	1.1.21	224°40.0`	16.97	данные отсутствуют	67:27:0020458:1277, 67:27:0020458:12	данные отсутствуют
21	1.1.21	1.1.22	180°0.0`	1.21	данные отсутствуют	67:27:0020458:1277, 67:27:0020458:12	данные отсутствуют
22	1.1.22	1.1.23	90°49.1`	0.7	данные отсутствуют	67:27:0020458:1277, 67:27:0020458:12	данные отсутствуют
23	1.1.23	1.1.24	180°21.6`	34.99	данные отсутствуют	67:27:0020458:1277, 67:27:0020458:12	данные отсутствуют
24	1.1.24	1.1.25	90°52.0`	5.29	данные отсутствуют	67:27:0020458:1277, 67:27:0020458:12	данные отсутствуют
25	1.1.25	1.1.26	180°40.1`	3.43	данные отсутствуют	67:27:0020458:1277, 67:27:0020458:12	данные отсутствуют
26	1.1.26	1.1.27	180°18.1`	26.57	данные отсутствуют	67:27:0020458:1277, 67:27:0020458:12	данные отсутствуют
27	1.1.27	1.1.28	270°21.9`	11.0	данные отсутствуют	67:27:0020458:1277, 67:27:0020458:12	данные отсутствуют
28	1.1.28	1.1.29	180°21.7`	15.83	данные отсутствуют	67:27:0020458:1277, 67:27:0020458:12	данные отсутствуют
29	1.1.29	1.1.30	180°20.7`	6.65	данные отсутствуют	67:27:0020458:1277, 67:27:0020458:12	данные отсутствуют
30	1.1.30	1.1.31	90°21.9`	11.0	данные отсутствуют	67:27:0020458:1277, 67:27:0020458:12	данные отсутствуют
31	1.1.31	1.1.32	180°21.2`	19.41	данные отсутствуют	67:27:0020458:1277, 67:27:0020458:12	данные отсутствуют

полное наименование должности

инициалы, фамилия

М.П.
: 499363085956246257604825293765649464434

: 04.02.2020 04.05.2021

Земельный участок							
вид объекта недвижимости							
Лист №3		Раздел 3.1		Всего листов раздела 3.1: 3		Всего разделов: 8	
						Всего листов выписки: 21	
23 ноября 2020г. № КУВИ-999/2020-288898							
Кадастровый номер:				67:27:0020458:1276			
32	1.1.32	1.1.33	180°15.4`	2.24	данные отсутствуют	67:27:0020458:1277, 67:27:0020458:12	данные отсутствуют
33	1.1.33	1.1.34	180°16.1`	4.26	данные отсутствуют	67:27:0020458:1277, 67:27:0020458:12	данные отсутствуют
34	1.1.34	1.1.35	180°21.7`	38.09	данные отсутствуют	67:27:0020458:1277, 67:27:0020458:12	данные отсутствуют
35	1.1.35	1.1.36	180°21.2`	32.5	данные отсутствуют	67:27:0020458:1277, 67:27:0020458:12	данные отсутствуют
36	1.1.36	1.1.37	270°21.2`	6.5	данные отсутствуют	67:27:0020458:1277, 67:27:0020458:12	данные отсутствуют
37	1.1.37	1.1.38	180°20.9`	11.5	данные отсутствуют	67:27:0020458:1277, 67:27:0020458:12	данные отсутствуют
38	1.1.38	1.1.39	270°21.8`	7.89	данные отсутствуют	67:27:0020458:1277, 67:27:0020458:12	данные отсутствуют
39	1.1.39	1.1.40	198°6.1`	9.24	данные отсутствуют	67:27:0020458:1277, 67:27:0020458:12	данные отсутствуют
40	1.1.40	1.1.41	270°19.9`	15.52	данные отсутствуют	67:27:0020458:1277, 67:27:0020458:12	данные отсутствуют
41	1.1.41	1.1.42	198°39.9`	12.59	данные отсутствуют	67:27:0020458:1277, 67:27:0020458:12	данные отсутствуют
42	1.1.42	1.1.43	90°56.2`	6.73	данные отсутствуют	67:27:0020458:7, 67:27:0020458:1277, 67:27:0020458:12	214000, обл Смоленская, г Смоленск, ул Дзержинского, д 9, кв 6 ; данные отсутствуют
43	1.1.43	1.1.44	109°9.1`	25.82	данные отсутствуют	67:27:0020458:1277, 67:27:0020458:12	данные отсутствуют
44	1.1.44	1.1.45	18°39.0`	20.26	данные отсутствуют	67:27:0020458:1277, 67:27:0020458:12	данные отсутствуют
45	1.1.45	1.1.46	90°19.3`	33.83	данные отсутствуют	67:27:0020458:1277, 67:27:0020458:12	данные отсутствуют
46	1.1.46	1.1.1	180°18.8`	12.77	данные отсутствуют	67:27:0020458:1277, 67:27:0020458:12	данные отсутствуют

полное наименование должности		инициалы, фамилия
-------------------------------	--	-------------------

М.П.
: 499363085956246297604825293765649464434

: 04.02.2020 04.05.2021

Выписка из Единого государственного реестра недвижимости об объекте недвижимости

Описание местоположения земельного участка

Земельный участок			
вид объекта недвижимости			
Лист №1 Раздел 3.2	Всего листов раздела 3.2: 2	Всего разделов: 8	Всего листов выписки: 21
23 ноября 2020г. № КУВИ-999/2020-288898			
Кадастровый номер:		67:27:0020458:1276	

Сведения о характерных точках границы земельного участка				
Система координат 67.1				
Номер точки	Координаты, м		Описание закрепления на местности	Средняя квадратичная погрешность определения координат характерных точек границ земельного участка, м
	X	Y		
1	2	3	4	5
1	459199.8	1218021.91	-	0.1
2	459198.78	1218020.48	-	0.1
3	459209.43	1217988.92	-	0.1
4	459211.33	1217987.98	-	0.1
5	459193.18	1217981.84	-	0.1
6	459201.73	1217957.23	-	0.1
7	459202.18	1217929.45	-	0.1
8	459239.23	1217929.43	-	0.1
9	459279.23	1217929.43	-	0.1
10	459279.27	1217923.81	-	0.1
11	459307.02	1217923.92	-	0.1
12	459338.29	1217924.06	-	0.1
13	459357.98	1217924.15	-	0.1
14	459382.26	1217946.45	-	0.1
15	459383.06	1217947.28	-	0.1
16	459420.53	1217982.57	-	0.1
17	459431.52	1217993.15	-	0.1
18	459464.38	1218023.12	-	0.1
19	459431.17	1218023.13	-	0.1
20	459431.51	1217994.5	-	0.1
21	459419.44	1217982.57	-	0.1
22	459418.23	1217982.57	-	0.1
23	459418.22	1217983.27	-	0.1
24	459383.23	1217983.05	-	0.1

полное наименование должности		инициалы, фамилия
-------------------------------	--	-------------------

М.П.
: 499363085956248257604825293765649464434

: 04.02.2020 04.05.2021

Земельный участок

вид объекта недвижимости

Лист №2 Раздел 3.2

Всего листов раздела 3.2: 2

Всего разделов: 8

Всего листов выписки: 21

23 ноября 2020г. № КУВИ-999/2020-288898

Кадастровый номер:

67:27:0020458:1276

25	459383.15	1217988.34	-	0.1
26	459379.72	1217988.3	-	0.1
27	459353.15	1217988.16	-	0.1
28	459353.22	1217977.16	-	0.1
29	459337.39	1217977.06	-	0.1
30	459330.74	1217977.02	-	0.1
31	459330.67	1217988.02	-	0.1
32	459311.26	1217987.9	-	0.1
33	459309.02	1217987.89	-	0.1
34	459304.76	1217987.87	-	0.1
35	459266.67	1217987.63	-	0.1
36	459234.17	1217987.43	-	0.1
37	459234.21	1217980.93	-	0.1
38	459222.71	1217980.86	-	0.1
39	459222.76	1217972.97	-	0.1
40	459213.98	1217970.1	-	0.1
41	459214.07	1217954.58	-	0.1
42	459202.14	1217950.55	-	0.1
43	459202.03	1217957.28	-	0.1
44	459193.56	1217981.67	-	0.1
45	459212.76	1217988.15	-	0.1
46	459212.57	1218021.98	-	0.1
1	459199.8	1218021.91	-	0.1

полное наименование должности

инициалы, фамилия

М.П.
: 499363085956248297604825293765649464434

: 04.02.2020 04.05.2021

Выписка из Единого государственного реестра недвижимости об объекте недвижимости
Сведения о частях земельного участка

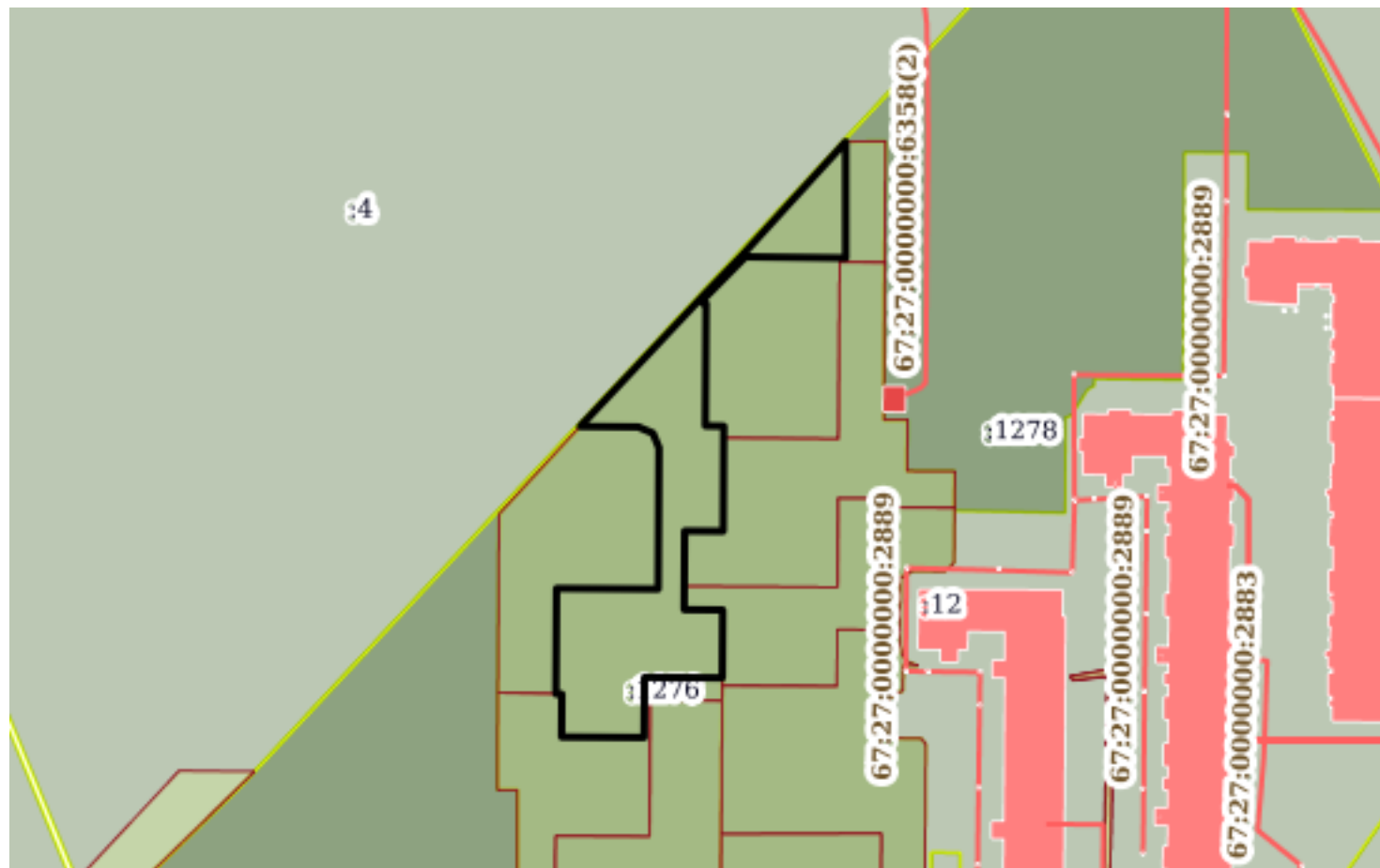
Земельный участок			
вид объекта недвижимости			

Лист №1 Раздел 4	Всего листов раздела 4: 4	Всего разделов: 8	Всего листов выписки: 21
------------------	---------------------------	-------------------	--------------------------

23 ноября 2020г. № КУВИ-999/2020-288898

Кадастровый номер: 67:27:0020458:1276

План (чертеж, схема) части земельного участка Учетный номер части: 67:27:0020458:1276/1



Масштаб 1:2000 Условные обозначения:

полное наименование должности	инициалы, фамилия
-------------------------------	-------------------

М.П.
: 499363085956246257604825293765649464434
: 04.02.2020 04.05.2021

Земельный участок

вид объекта недвижимости

Лист №2 Раздел 4

Всего листов раздела 4: 4

Всего разделов: 8

Всего листов выписки: 21

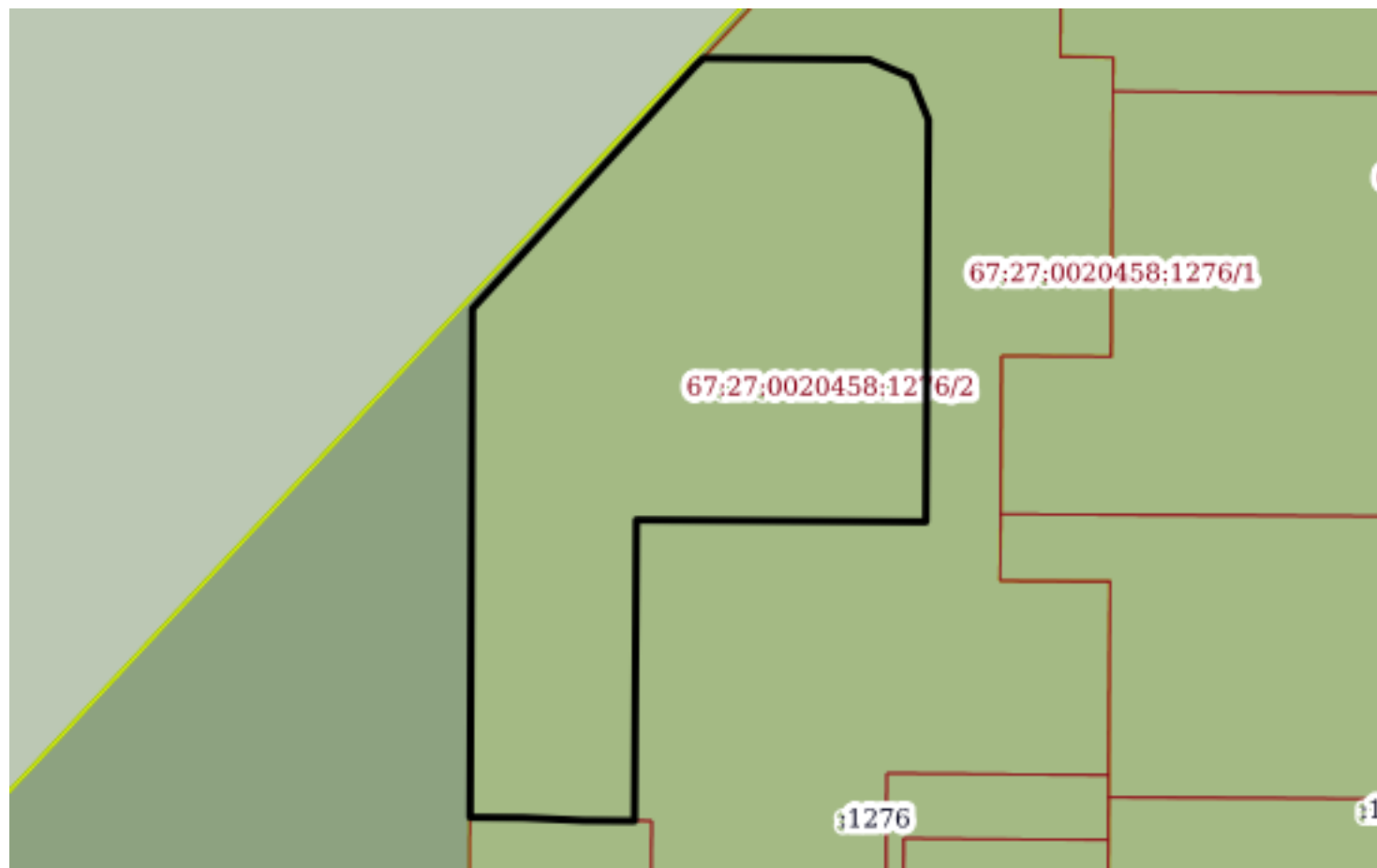
23 ноября 2020г. № КУВИ-999/2020-288898

Кадастровый номер:

67:27:0020458:1276

План (чертеж, схема) части земельного участка

Учетный номер части: 67:27:0020458:1276/2



Масштаб 1:700

Условные обозначения:

полное наименование должности

инициалы, фамилия

М.П.
: 499363085956248297604825293765649464434

: 04.02.2020 04.05.2021

Земельный участок

вид объекта недвижимости

Лист №3 Раздел 4

Всего листов раздела 4: 4

Всего разделов: 8

Всего листов выписки: 21

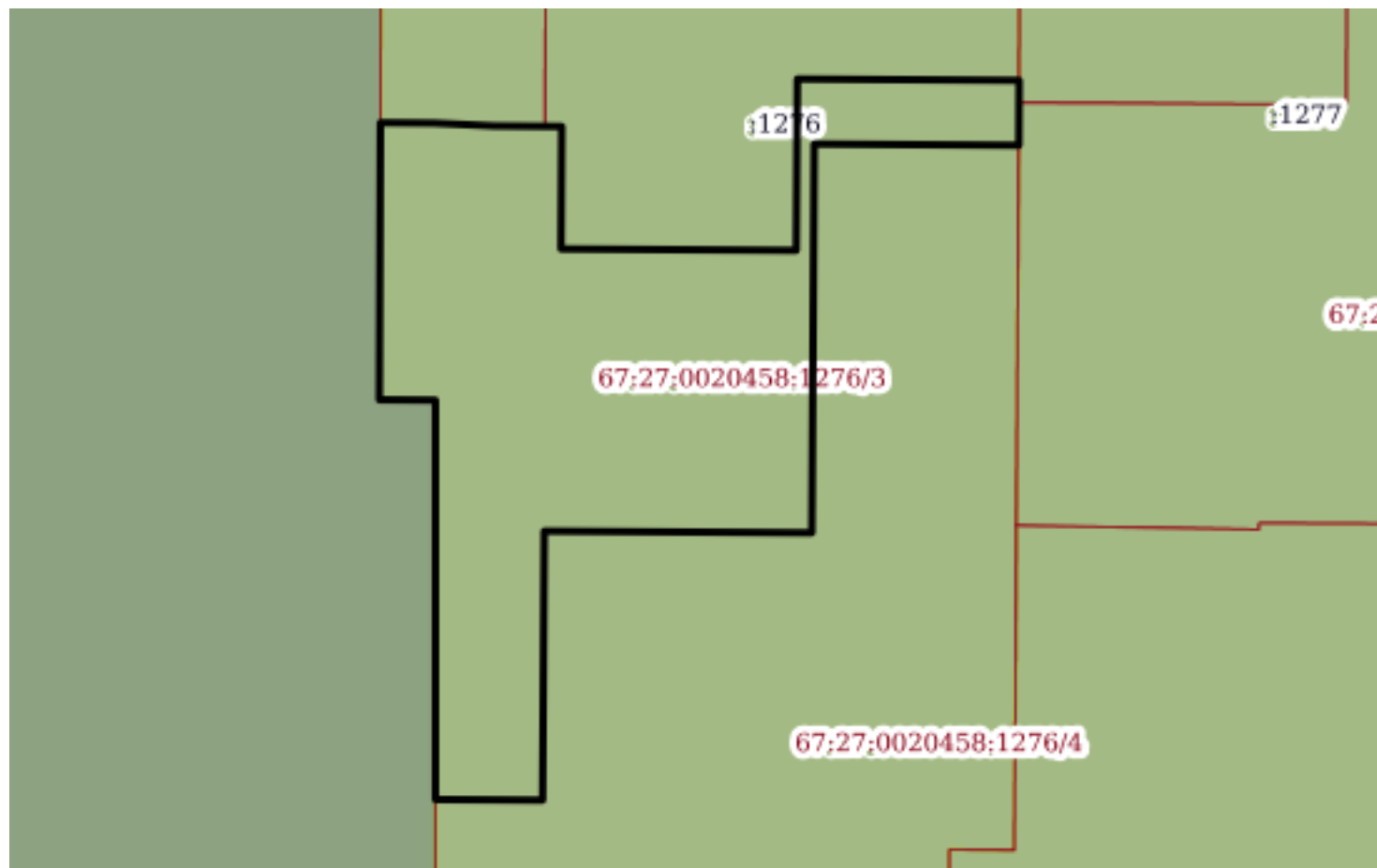
23 ноября 2020г. № КУВИ-999/2020-288898

Кадастровый номер:

67:27:0020458:1276

План (чертеж, схема) части земельного участка

Учетный номер части: 67:27:0020458:1276/3



Масштаб 1:700

Условные обозначения:

полное наименование должности

инициалы, фамилия

М.П.
: 499363085956248297604825293765649464434

: 04.02.2020 04.05.2021

Земельный участок

вид объекта недвижимости

Лист №4 Раздел 4

Всего листов раздела 4: 4

Всего разделов: 8

Всего листов выписки: 21

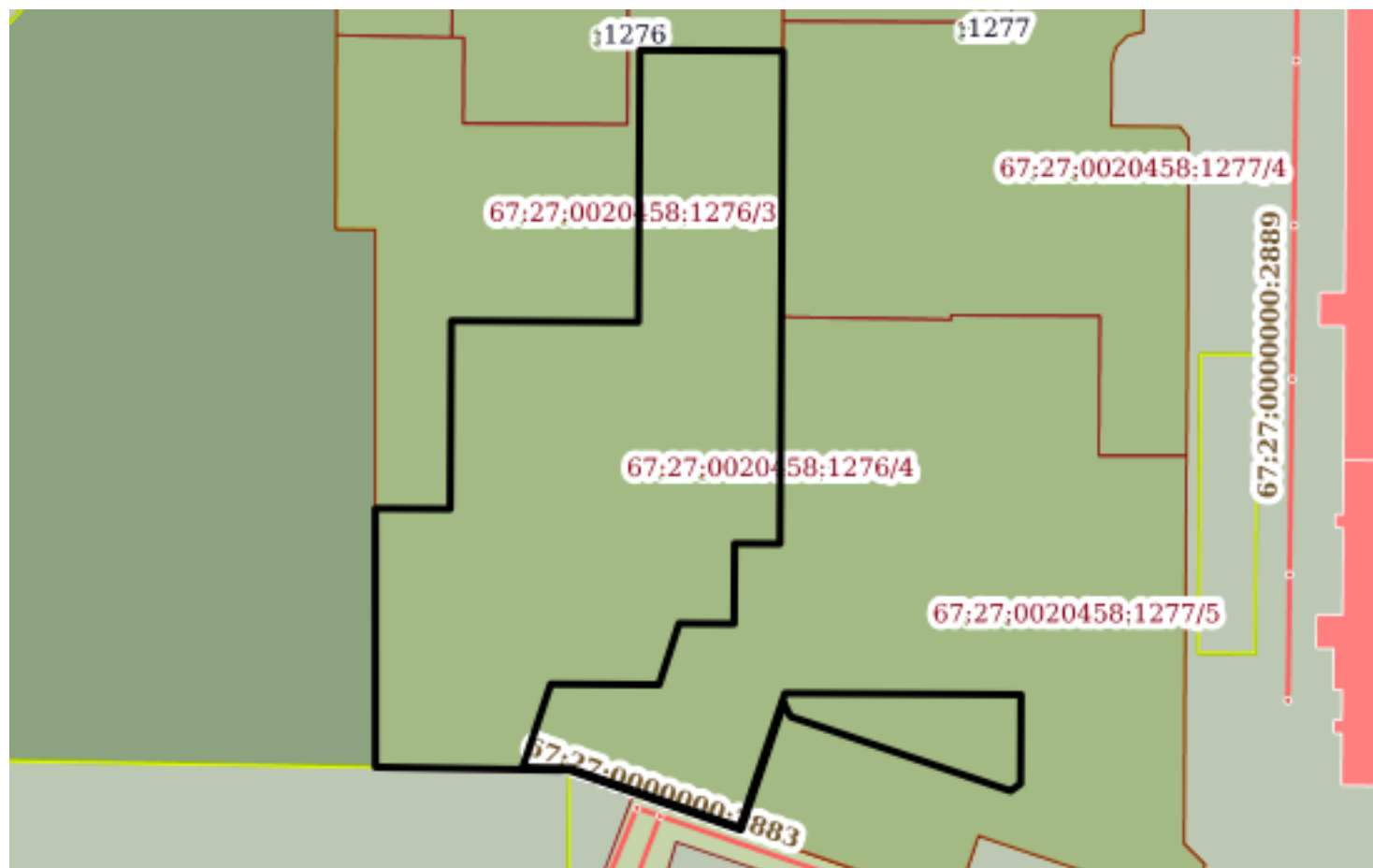
23 ноября 2020г. № КУВИ-999/2020-288898

Кадастровый номер:

67:27:0020458:1276

План (чертеж, схема) части земельного участка

Учетный номер части: 67:27:0020458:1276/4



Масштаб 1:1000

Условные обозначения:

полное наименование должности

инициалы, фамилия

М.П.
: 499363085956248297604825293765649464434

: 04.02.2020 04.05.2021

Выписка из Единого государственного реестра недвижимости об объекте недвижимости
Сведения о частях земельного участка

Земельный участок			
вид объекта недвижимости			
Лист №1 Раздел 4.1	Всего листов раздела 4.1: 1	Всего разделов: 8	Всего листов выписки: 21
23 ноября 2020г. № КУВИ-999/2020-288898			
Кадастровый номер:		67:27:0020458:1276	
Учетный номер части	Площадь, м2	Содержание ограничения в использовании или ограничения права на объект недвижимости или обременения объекта недвижимости	
1	2	3	
67:27:0020458:1276/1	3431	Вид ограничения (обременения): Сервитут; Реквизиты документа-основания: Постановление от 29.09.2020 № 2135-адм выдан: Администрация г. Смоленска	
67:27:0020458:1276/2	2304	Вид ограничения (обременения): Сервитут; Реквизиты документа-основания: Постановление от 29.09.2020 № 2135-адм выдан: Администрация г. Смоленска	
67:27:0020458:1276/3	1833	Вид ограничения (обременения): Сервитут	
67:27:0020458:1276/4	3896	Вид ограничения (обременения): Сервитут	

полное наименование должности	инициалы, фамилия
-------------------------------	-------------------

М.П.
: 499363085956248297604825293765649464434

: 04.02.2020 04.05.2021

Выписка из Единого государственного реестра недвижимости об объекте недвижимости
Сведения о частях земельного участка

Земельный участок			
вид объекта недвижимости			
Лист №1 Раздел 4.2	Всего листов раздела 4.2: 5	Всего разделов: 8	Всего листов выписки: 21
23 ноября 2020г. № КУВИ-999/2020-288898			
Кадастровый номер:		67:27:0020458:1276	

Сведения о характерных точках границы части (частей) земельного участка				
Учетный номер части: 67:27:0020458:1276/1				
Система координат МСК-67, зона 1				
Номер точки	Координаты, м		Описание закрепления на местности	Средняя квадратичная погрешность определения координат характерных точек границ земельного участка, м
	X	Y		
1	2	3	4	5
1	459330.67	1217988.02	-	0.1
2	459311.26	1217987.9	-	0.1
3	459311.4	1217965.68	-	0.1
4	459294.23	1217965.57	-	0.1
5	459294.38	1217942.01	-	0.1
6	459306.65	1217942.08	-	0.1
7	459306.66	1217940.38	-	0.1
8	459336.81	1217940.57	-	0.1
9	459336.63	1217969.57	-	0.1
10	459376.92	1217969.82	-	0.1
11	459381.14	1217968.09	-	0.1
12	459382.93	1217963.89	-	0.1
13	459383.06	1217947.28	-	0.1
14	459420.53	1217982.57	-	0.1
15	459431.52	1217993.15	-	0.1
16	459464.38	1218023.12	-	0.1
17	459431.17	1218023.13	-	0.1
18	459431.51	1217994.5	-	0.1
19	459419.44	1217982.57	-	0.1
20	459418.23	1217982.57	-	0.1
21	459418.22	1217983.27	-	0.1
22	459383.23	1217983.05	-	0.1
23	459383.15	1217988.34	-	0.1

полное наименование должности		инициалы, фамилия
-------------------------------	--	-------------------

М.П.
: 49936308595624827604825293765649464434
: 04.02.2020 04.05.2021

Земельный участок

вид объекта недвижимости

Лист №2 Раздел 4.2

Всего листов раздела 4.2: 5

Всего разделов: 8

Всего листов выписки: 21

23 ноября 2020г. № КУВИ-999/2020-288898

Кадастровый номер:

67:27:0020458:1276

24	459379.72	1217988.3	-	0.1
25	459353.15	1217988.16	-	0.1
26	459353.22	1217977.16	-	0.1
27	459337.39	1217977.06	-	0.1
28	459330.74	1217977.02	-	0.1
1	459330.67	1217988.02	-	0.1

полное наименование должности

инициалы, фамилия

М.П.
: 499363085956248297604825293765649464434

: 04.02.2020 04.05.2021

Земельный участок			
вид объекта недвижимости			
Лист №3 Раздел 4.2	Всего листов раздела 4.2: 5	Всего разделов: 8	Всего листов выписки: 21
23 ноября 2020г. № КУВИ-999/2020-288898			
Кадастровый номер:		67:27:0020458:1276	

Сведения о характерных точках границы части (частей) земельного участка

Учетный номер части: 67:27:0020458:1276/2

Система координат МСК-67, зона I

Номер точки	Координаты, м		Описание закрепления на местности	Средняя квадратичная погрешность определения координат характерных точек границ земельного участка, м
	X	Y		
1	2	3	4	5
1	459381.14	1217968.09	-	0.1
2	459376.92	1217969.82	-	0.1
3	459336.63	1217969.57	-	0.1
4	459336.81	1217940.57	-	0.1
5	459306.66	1217940.38	-	0.1
6	459306.7	1217935.28	-	0.1
7	459306.98	1217929.28	-	0.1
8	459307.02	1217923.92	-	0.1
9	459338.29	1217924.06	-	0.1
10	459357.98	1217924.15	-	0.1
11	459382.26	1217946.45	-	0.1
12	459383.06	1217947.28	-	0.1
13	459382.93	1217963.89	-	0.1
1	459381.14	1217968.09	-	0.1

полное наименование должности		инициалы, фамилия
-------------------------------	--	-------------------

М.П.
: 499363085956248297604825293765649464434

: 04.02.2020 04.05.2021

Земельный участок			
вид объекта недвижимости			
Лист №4 Раздел 4.2	Всего листов раздела 4.2: 5	Всего разделов: 8	Всего листов выписки: 21
23 ноября 2020г. № КУВИ-999/2020-288898			
Кадастровый номер:		67:27:0020458:1276	

Сведения о характерных точках границы части (частей) земельного участка

Учетный номер части: 67:27:0020458:1276/3

Система координат МСК-67, зона I

Номер точки	Координаты, м		Описание закрепления на местности	Средняя квадратичная погрешность определения координат характерных точек границ земельного участка, м
	X	Y		
1	2	3	4	5
1	459239.23	1217929.43	-	0.1
2	459279.23	1217929.43	-	0.1
3	459279.27	1217923.81	-	0.1
4	459307.02	1217923.92	-	0.1
5	459306.98	1217929.28	-	0.1
6	459306.7	1217935.28	-	0.1
7	459306.66	1217940.38	-	0.1
8	459306.65	1217942.08	-	0.1
9	459294.38	1217942.01	-	0.1
10	459294.23	1217965.57	-	0.1
11	459311.4	1217965.68	-	0.1
12	459311.26	1217987.9	-	0.1
13	459304.76	1217987.87	-	0.1
14	459304.89	1217967.37	-	0.1
15	459265.94	1217967.13	-	0.1
16	459266.11	1217940.33	-	0.1
17	459239.16	1217940.16	-	0.1
1	459239.23	1217929.43	-	0.1

полное наименование должности		инициалы, фамилия
-------------------------------	--	-------------------

М.П.
: 499363085956248297604825293765649464434

: 04.02.2020 04.05.2021

Земельный участок

вид объекта недвижимости

Лист №5 Раздел 4.2

Всего листов раздела 4.2: 5

Всего разделов: 8

Всего листов выписки: 21

23 ноября 2020г. № КУВИ-999/2020-288898

Кадастровый номер:

67:27:0020458:1276

Сведения о характерных точках границы части (частей) земельного участка

Учетный номер части: 67:27:0020458:1276/4

Система координат МСК-67, зона I

Номер точки	Координаты, м		Описание закрепления на местности	Средняя квадратичная погрешность определения координат характерных точек границ земельного участка, м
	X	Y		
1	2	3	4	5
1	459239.16	1217940.16	-	0.1
2	459266.11	1217940.33	-	0.1
3	459265.94	1217967.13	-	0.1
4	459304.89	1217967.37	-	0.1
5	459304.76	1217987.87	-	0.1
6	459266.67	1217987.63	-	0.1
7	459234.17	1217987.43	-	0.1
8	459234.21	1217980.93	-	0.1
9	459222.71	1217980.86	-	0.1
10	459222.76	1217972.97	-	0.1
11	459213.98	1217970.1	-	0.1
12	459214.07	1217954.58	-	0.1
13	459202.14	1217950.55	-	0.1
14	459202.03	1217957.28	-	0.1
15	459193.56	1217981.67	-	0.1
16	459212.76	1217988.15	-	0.1
17	459212.57	1218021.98	-	0.1
18	459199.8	1218021.91	-	0.1
19	459198.78	1218020.48	-	0.1
20	459209.43	1217988.92	-	0.1
21	459211.33	1217987.98	-	0.1
22	459193.18	1217981.84	-	0.1
23	459201.73	1217957.23	-	0.1
24	459202.18	1217929.45	-	0.1
25	459239.23	1217929.43	-	0.1
1	459239.16	1217940.16	-	0.1

полное наименование должности

инициалы, фамилия

М.П.
: 49936308595624827604825293765649464434

: 04.02.2020 04.05.2021